

# S'KAASBLATT



Bulletin 43- octobre 2015



Union Touristique Les Amis de la Nature - Section de Colmar

<b>Rallye touristique</b>	<b>1</b>
<b>1er mai vélo et muguet</b>	<b>3</b>
<b>Slowup rando vélo</b>	<b>4</b>
<b>Sortie avec les aînés</b>	<b>6</b>
<b>Journée des vétérans</b>	<b>8</b>
<b>Séjour en Ardèche</b>	<b>9</b>
<b>Annonces</b>	

- Photo de couverture Christian Haeffelé - slowup rando vélo

Bulletin d'information publié et imprimé par l'Union  
Touristique les Amis de la Nature - section de Colmar.

Siège social : 36 chemin du Natala 68000 Colmar.

Responsable de la publication : Isabelle Reinartz.

Membres du comité de rédaction : Christian Raymond,

Robert Mangin, Isabelle Reinartz, Christian Haeffelé.



# 1er Rallye touristique

14 mai 2015

Dès 8 h du matin plusieurs équipages se sont retrouvés à la grotte de Widensolen pour débiter le rallye touristique, avec joie et bonne humeur.

Après remise de la première enveloppe contenant les instructions, tous les équipages ont démarré le rallye par un jeu d'adresse permettant d'ouvrir le compteur des points.

Le périple a commencé à Widensolen pour se terminer au Natala, en passant par Muntzenheim, Urschenheim, Durrenentzen, Riedwihr, Bischwihr, Horbourg Wihr.

Tout au long du parcours il fallait être très observateur et répondre à différentes questions bien sympathiques, souvent historiques, parfois botaniques ou tout simplement d'observation, et tout ça avec un soupçon d'humour.

Au milieu du parcours une halte a permis un moment convivial autour d'un café agrémenté de succulents gâteaux. Avant de repartir munis de la deuxième enveloppe, les équipages ont pu augmenter leur compteur de points avec un jeu d'adresse et une série de questions sur l'automobile.

Les différents équipages se sont croisés, recroisés, aperçus, entre aperçus, dans les différents lieux, tout ça dans une saine émulation. Quoique la tension était parfois palpable au sein de certains équipages.....lol.....

Tout au long du parcours, il ne fallait pas oublier le fil rouge à savoir :

- confectionner un chapeau en végétaux et
- ramener 26 objets correspondant aux 26 lettres de l'alphabet.



Au final toutes les équipes se sont retrouvées au Natala pour un barbecue très animé.

Les chapeaux étaient magnifiques et les équipes ont fourni un bel effort pour rassembler les différents objets, avec un soupçon d'esprit de compétition .

Les trois meilleures équipes ont été récompensées.

En conclusion ce fut une très belle journée -c'était ludique et culturel - Merci aux gentils organisateurs - A refaire.

Claudine Winum



# 1er mai vélo et muguet

Retour en images

Photos Christian H



# Slowup 2015 - rando vélo

Texte Philou B Photos Christian H

Ou comment rouler en toute liberté et en toute sécurité sur un circuit normalement dédié aux voitures et autres véhicules motorisés.

36 000 personnes ont participé à cet événement cette année. C'était le 7 juin. Philou et moi-même espérons gonfler ce chiffre de façon substantielle avec nos chers Amis de la Nature. Or, seuls 15 cyclistes étaient au rendez-vous. Petite déception quand même.

Mais malgré tout, vous aurez droit au petit compte-rendu de cette journée très chaude et festive au travers des élucubrations d'un vieux couple roulant en tandem.



L'un s'appelle Christian, l'autre Philippe. Rouler en vélo entouré de centaines de cyclistes bruyants, indisciplinés qui s'arrêtent n'importe comment, c'est pas facile... mais avec un tandem... bonjour les chutes.

Pour rajouter à la difficulté, ce tandem est équipé de pédales automatiques, donc nos pieds étaient fixés solidement aux pédales.

Mais un vieux couple ne se laisse pas distraire et à part l'une ou l'autre frayeur, nous avons zigzagué entre les rollers, trottinettes, poussettes et autres toutous.

Dimanche matin, les plus courageux s'étaient donnés rendez-vous à Ingersheim, histoire de chauffer les muscles pour rejoindre Bergheim, lieu de départ de notre boucle.

Nous avons choisi de participer à la version longue de la balade et franchir les 31 km en 2 ou 3 heures.

Nous sommes partis à 10h pour finir le périple vers 17h. Cherchez l'erreur !

C'est que tous les villages participants avaient mis la barre très haut en terme d'animation et d'organisation.

Jeux, visites de jardins, dégustations, découverte du patrimoine nous ont tenu en haleine toute la journée.

Nous avons visité les plus beaux villages plantés sur cette route du vin entièrement dédiée aux participants. Le parcours était bucolique, pittoresque entièrement sécurisé et interdit aux moteurs.

A chaque carrefour, il y avait une équipe de bénévoles qui interdisaient tous les accès au circuit.

Le tandem s'est arrêté à plusieurs reprises pour faire le plein. Il faut dire qu'une bonne bière par ce temps chaud, c'était mieux qu'un coup de pied de cheval.

A midi, un couple et ses deux enfants ont bien voulu partager avec nous un peu d'ombre sous un platane centenaire.

Nous avons sorti nos pique-nique et Philippe a dégainé une salade composée « toute faite » où il fallait rajouter de la vinaigrette. Si Philippe avait vu la couleur de la dite vinaigrette, il aurait hésité à la manger. J'ai eu la maladresse de crier tout fort que même aux chimiques de Thann, on ne faisait pas de liquides aussi bizarres. Le petit couple pensant que j'étais chimiste m'a ensuite posé des questions sur l'utilisation de certaines substances (si, si c'est pas une blague) mais j'ai dû avouer que je n'avais que peu de connaissances en chimie.

Après ce repas, semblerait-t-il, quand même digeste pour Philippe nous avons repris nos montures pour attaquer de suite l'une des principales montées de la journée. Dur...dur.

Au terme de cette belle boucle de 31 km, nous étions encore 4 à rejoindre Ingersheim à vélo.

Le Slowup est à faire au moins une fois pour goûter à l'ambiance bon enfant, pour partager la passion du vélo ou de la marche, pour apprécier le plaisir de se déplacer en toute sécurité.

Alors à l'année prochaine avec ou sans les Amis de la Nature.



# Sortie avec les aînés au Neuland

Et selon Jocelyne, une belle escapade à renouveler :

Quel bonheur !

Sortir de son cadre habituel,  
Sentir le vent, le soleil,  
Partager des moments « nature »  
Sur des chemins pas trop durs,  
Toucher l'écorce des arbres  
Observer les feuilles des arbres  
Ecouter le maître de séance,  
Passionné et ravi de partager sa science  
Finir la visite autour d'un verre,  
Se laisser conter l'histoire de la maison de la nature,  
Terminer la journée avec de bons gâteaux  
Et de belles histoires en toute convivialité.



Gérard





Selon Robert Desnos, il était aussi :

... des racines au bout de l'arbre.

Racines vignes de vie

Vignes de chance

Vignes de cœur.

Au bout des racines il était la terre.

La terre tout court

La terre toute ronde

La terre toute seule au travers du ciel

La terre.

---

Selon Gérard, une bien jolie après-midi partagée :

Il était des arbres au bout des branches ...

Entourés d'arbres nous nous promenions

Dialoguant avec des feuilles et leurs formes.

Des folioles. Leurs lobes et les dents.

Des tiges. Les pédoncules et leurs pétioles.

Dans un labyrinthe de verdure

Pour leur faire la fête,

Des mots d'arbres à en perdre notre latin,

Le platane et les érables, l'orme et le charme,

Le frêne et le noisetier, l'aulne et les chênes.

Des points de suspension ...

Entre des phrases de feuilles et des arbres caressés.

Des arbres apprivoisés ...

Par les écorces qui enrobent leurs troncs bien ancrés,

Nous élançant avec eux vers des fleurs de lumière,

Vers le ciel qui repose sur leurs branches.

Pour nous rencontrer nous avons l'après-midi

Eux, vous et moi, ensemble.

Il nous a suffi d'être là, tout simplement

A l'écoute de toutes nos sensations,

Non loin de l'Observatoire de la Nature

Qui a vu pétiller des limonades et tomber des quilles.

Mais cela se joue dans un autre temps, une autre histoire !

# *Journée des vétérans au refuge*




Le dimanche 14 juin dernier, nos anciens, jeunes et moins jeunes, ont été conviés à partager un déjeuner au refuge du Schnepfenried.

Comme traditionnellement, une équipe de volontaires motivés avait préparé ce repas, décoré la salle à manger afin d'accueillir nos plus anciens membres avec le respect qui leur est dû !

Malgré le temps quelque peu maussade, nous étions plus de cinquante personnes réunies pour cette fête !

Rendez-vous est fixé à l'année prochaine. Si certains d'entre vous veulent nous faire parvenir des idées de repas, nous nous ferons un plaisir de les satisfaire.... Yves Bonnel



# Séjour en Ardèche

Août 2015

Pour nos vacances d'été, une trentaine de membres sont partis à la découverte de l'ARDECHE méridionale, en séjournant dans une accueillante maison familiale « Le Gais Logis » à Laurac-en-Vivaraïs, petit village aux ruelles étroites, construit sur une colline.

Le Directeur avec son personnel souriant et serviable faisait son possible pour que tout le monde soit bien logé. Les repas avec vin et café compris étaient variés et servis copieusement. Le pique nique était préparé pour ceux qui partaient pour la journée. A trois reprises, l'apéro fut offert par la maison, avec un invité de marque Obélix. Le bâtiment est une ancienne Ecole des Frères, transformée en maison de



vacances. La cour intérieure se compose de plusieurs espaces de détente dans un cadre fleuri et verdoyant. La piscine était très appréciée par ce temps chaud.

Deux gloriottes couvertes de verdure avaient notre préférence pour nos rencontres. Le centre de vacances proposait de nombreuses activités : randonnées, visites, ateliers (tir à l'arc), un concours de pétanque, descente en canoë, etc.. Tous les soirs avaient lieu également des animations, tel un quizz, une projection diapos sur l'Ardèche, une soirée danse, une soirée animée par un magicien etc....



## LES RANDONNEES .....

### 1) Autour de Laurac-en Vivarais

Laurent, animateur du Centre, nous proposa, le premier jour, une petite rando aux alentours de Laurac. Il nous a dépeint, avec beaucoup de passion, les paysages et la vie ardéchoise. Vers le Sud-est, le plateau des Gras, formation géologique calcaire où se dresse un paysage de garrigue. Devant nous la plaine de Laurac, qui s'étend du Nord au Sud, avec un sol profond et fertile : vignes et arbres fruitiers se partagent l'essentiel de ce paysage agricole. Vers l'Ouest, des collines boisées, où furent construits des murs en pierres sèches pour retenir la



terre et aménager des terrasses (les faïsses) permettant la culture potagère, la vigne et châtaigniers. Ce paysage est dominé au fond par la montagne ardéchoise (Le Tanargue) qui culmine à 1400 m environ. Pour agrémenter ses explications il nous dessina, au sol, une carte de France, et pour bien situer L'Ardèche, il nous

montra l'endroit, là où se trouvait précisément un trou de cigale.


Pour le retour nous longeâmes le ruisseau du Blajoux que nous traversâmes à gué.

Un passage délicat qui posa quelques problèmes à l'une de nos randonneuses.

### 2) Dans les Gorges de l'Ardèche. (texte de Laurence SOUFFLET)

Mardi 18 août 2015, après le pique nique pris sur la terrasse de la Caverne du Pont d'Arc, plusieurs membres sont partis à la découverte des chemins de randonnée ardéchois.

Itinéraire: départ depuis le pont de Tiourre après avoir garé nos voitures entre le Pont d'Arc et ce pont pour une marche de 4 heures le long des gorges de l'Ardèche jusqu'au Gué de Charmassonnet et retour par le même chemin avant de nous baigner dans l'Ardèche.



### 3) La montagne Ardéchoise.

C'est dans le massif du Tanargue, cette montagne de granit et de gneiss aux crêtes déchiquetées que nous avons marché le dernier jour. De bons marcheurs, Fretzy et Claude ont décidé de faire toute la traversée des crêtes du Tanargue (environ 6 heures de marche) jusqu'au Col de la Croix de Millet, alors qu'un autre groupe, moins vaillant a entrepris une balade de 4 heures. (photo 033)

Itinéraire : Col de Meyrand, (1370m), Sommet du Méjean (1438m) – Station de la Croix de Bauzon.




Le Sommet du Méjean (point culminant du Tanargue) nous offrit une superbe vue s'étendant à l'Est sur le massif du Vercors et sur le Mont Ventoux, devant nous la profonde vallée de Valgorge, la dépression de l'Ardèche dominée par la dent de REZ, et une succession de lignes d'horizon alternant vallées et montagnes.

### 4) Le Viel Audon.

Après avoir visité BALAZUC et traversé le pont médiéval, nous avons entrepris une petite balade (1 heure environ) le long de l'Ardèche pour rejoindre le pittoresque hameau du Viel Audon. Ce hameau en ruine a été restauré depuis plus de 40 ans par de nombreux jeunes, pour redonner vie à ce lieu.

### 5) Le pont du diable. photo

A l'entrée du village de Thueys, un belvédère offre une vue plongeante sur une coulée basaltique (formée au début de l'ère quaternaire) et le pont du diable au fond de la gorge. Balade de 2 heures environ, le site est facile d'accès. Le pont du diable est construit au-dessus de l'Ardèche qui traverse ici un étranglement en bouillonnant, et formant des cuvettes propices à la baignade.



## LES VISITES .....

### LE CHATEAU D'AUBENAS.

Erigé au 12<sup>ème</sup> siècle ce château représente un bel ensemble architectural. La façade principale du château encadrée de tours à mâchicoulis est devenue au 18<sup>ème</sup> siècle l'entre principale. La cour intérieure est ornée de tourelles des 15<sup>ème</sup> et 16<sup>ème</sup> siècles. La succession de salles lambrissées et meublées garde le charme du 18<sup>ème</sup> siècle. Les familles illustres qui s'y sont succédées, Montlaur, Ornano, Vogüe ont tour à tour agrandi et embelli la demeure.




LARGENTIERE, ville médiévale, qui doit son nom aux mines de plomb argentifère exploitées au moyen-âge. Elle est dominée par un puissant château-fort chargé de défendre les mines. Aujourd'hui c'est une ville agréable et prospère qui a bien su préserver son patrimoine ancien.




## BALAZUC.

Situé dans un défilé retiré de l'Ardèche, ce village de calcaire, autrefois fortifié semble accroché à la falaise. Ses ruelles fleuries offrent au passant l'ombre de ses passages couverts. Il est dominé par le clocheton de son église romane et les vestiges de ses tours.





## LA BEAUME.

C'est après avoir visité le musée Alphonse Daudet, que l'animatrice du Gai Logis, emmena un groupe voir ce vieux village de caractère qui s'accroche à la montagne rocheuse. Bordant les gorges de la Beaume, affluent de l'Ardèche, il est agréable de flâner dans ses ruelles en pente.



## MUSEE ALPHONSE DAUDET.

C'est au Mas de la Vignasse à Saint-Alban-Auriolles, qu'est né cet homme de lettres. Ce musée illustre bien la vie ardéchoise d'autrefois. Une importante collection d'outils illustre le travail de la vigne, la fabrication d'huile d'olive ou encore l'élevage du ver à soie.




## ANTRAIQUES-SUR-VOLANE

Les AN fans de Jean FERRAT ont visité ce charmant village qui attire chaque année de plus en plus de touristes. Un musée rend hommage au chanteur compositeur.



LA CAVERNE DU PONT d'ARC réplique de la Grotte Chauvet. (Laurence SOUFFLET)



Mardi 18 août, l'ensemble de notre groupe entrepris la visite de la réplique de la Grotte Chauvet. Sur la commune de Vallon-Pont-D'Arc en 1994, Jean Marie Chauvet découvre une grotte. Classée en 1995 « Monument historique » elle figure depuis 2014 sur la liste du patrimoine mondial de l'Unesco.

Pour des raisons de préservation, la grotte (datée de -36000 ans) est interdite au public. Une réplique baptisée « Caverne du Pont d'Arc » et située à quelques kilomètres de la Grotte Chauvet vient d'être ouverte au public en avril 2015 après 4 années d'aménagement.

La Caverne du Pont d'Arc restitue le plus ancien chef d'œuvre de l'humanité : un extraordinaire ensemble de peintures, dessins et gravures. A travers un parcours guidé s'effectuant sur une passerelle ponctuée de 10 stations d'arrêt et d'observation, et au milieu de stalagmites et stalactites, les animaux sublimement tracés par nos ancêtres aurignaciens émergent de l'obscurité.



Notre groupe a continué à explorer l'univers préhistorique dans des espaces d'exposition ou bornes tactiles, petits films immersifs, rhinocéros laineux, mam-mouths, mégacéros et autres bisons des steppes naturalisés ont permis de découvrir l'environnement, la faune et la flore des hommes et des femmes qui vivaient sur le territoire de la caverne il y a 36000 ans.



## ROUTE PANORAMIQUE des GORGES de l'ARDECHE.

C'est en voiture que nous avons fait le circuit d'une trentaine de kilomètres, pour découvrir une des plus importantes curiosités naturelles le Pont d'Arc et les gorges de l'Ardèche.

Le célèbre pont d'Arc, monumentale arche naturelle, offre une entrée grandiose à ce site.

La route hardiment tracée sur la rive gauche s'élance à l'assaut de la corniche et ses nombreux belvédères dévoilent des panoramas à vous couper le souffle.



Robert MANGIN



Photos article Robert M et Claude R

# Aventure souterraine dans l'Aven d'Orgnac

C'est au cœur d'un écrin de verdure que nous passons une matinée à couper le souffle entre émerveillement et retour à nos sources. Nous explorons alors une œuvre de la Nature sous une épaisse forêt de chênes verts.

Nous descendons quelques 50 mètres en empruntant un escalier. Au-dessus de nos têtes s'offrent à nous une salle voûtée, la bouche d'un gouffre majestueux entouré de verdure.

Le circuit emprunté comporte de nombreux belvédères. Il nous amène à travers trois salles grandioses jusqu'à une profondeur de 121 mètres sous terre. Les quelques 700 marches descendues révèlent une grotte qui surprend par ses volumes gigantesques.

Le guide (Philippe), tout le long de la visite distille, non sans humour, des explications éclairées, il nous dévoile avec passion le génie de Dame Nature qui façonne un monde chimérique depuis des millions d'années.

Cette descente nous transporte dans un univers où l'imagination n'a plus de limite. Nous découvrons de magnifiques rideaux, d'imposantes concrétions, des excentriques recouvrant une surface impressionnante sur la voûte, des draperies, des disques, des aiguilles, des sabres orangés, des guirlandes de cristaux, quelques petites bêtes, des colonnes, des piliers aux couleurs variées, des cathédrales...

Le clou de la visite de la 2<sup>ème</sup> salle (me laisse encore bouche bée), c'est quand Philippe éclaire en contre jour une stalagmite frappée régulièrement par une goutte d'eau tombant du plafond. A mes yeux, c'est un mini feu d'artifice.

Au terme du circuit aménagé, le spectacle son et lumière sublime la majesté des lieux, onde d'émotion et souvenir impérissable avant notre remontée sans effort en ascenseur.

Nous poursuivons notre visite par la « Cité de la Préhistoire » se situant en face de la grotte. Cette exposition, nous amène à 350 000 ans dans le monde des pré-néandertaliens, puis de l'homme Neandertal jusqu'à l'Homo sapiens.



Il y a trois façons de découvrir l'Aven d'Ornac. La plus courante est la visite guidée que nous avons effectuée ce matin.

Thierry et moi choisissons une autre façon de découvrir une partie du site. Un parcours plus sportif nous attend dès 14 heures. Nous nous rendons au point de rendez-vous où Stéphane, notre guide de l'après midi nous attend. Il nous accueille et nous salue un à un ce qui lui permet de faire connaissance avec le groupe. Nous serons cinq plus le guide.

Le petit groupe rejoint un cabanon où Stéphane nous équipe d'une combinaison, de bottes, d'un casque et d'un baudrier.

Puis, nous nous rendons à la sortie de la grotte pour prendre l'ascenseur. Arrivés en bas à 121 mètres sous terre, nous remontons plus d'une centaine de marches et quittons ensuite le parcours principal pour aller nous accrocher à une main courante fixée à la paroi. Et nous voilà parti pour un parcours aérien sous terre.


Nous longeons les voutes des salles à 50 mètres de hauteur. Je dévore des yeux les paysages féériques du matin : cristaux sur cristaux formant ainsi les concrétions cristallines, les draperies, les excentriques sublimes...

La descente par la tyrolienne de 80 mètres clôture l'aventure.

Vertige souterrain s'abstenir ! Que de sensations fortes !!

Et pour la 3<sup>ème</sup> façon de visiter l'Aven d'Ornac, il y a les spéléos qui découvrent les parties de la grotte inaccessibles en visite touristique proposent un parcours de 2h ou 8h.

Sonia BACH



**R**obert Fehlmann nous a quittés le 5 octobre 2015.

Robi devient membre de notre association en 1951.

Secondé par Fernande, son sens du bénévolat et du don de soi, le mène naturellement à la présidence de 1978 à 1993. Sous sa présidence démarrent au refuge, la rénovation de la cage d'escalier et des sanitaires, puis la mise aux normes de l'installation électrique.

Durant ce mandat, la section fête ses 70ème et 75ème anniversaires. Robi assure l'unité de l'association. Dans le même temps, la section s'enrichit du magnifique parc du Natala.,

Autodidacte, engagé et toujours modeste, Robert gère avec efficacité la destinée du refuge, du foyer et du Natala.

Robi est passionné de nature, c'est un skieur assidu mais aussi un photographe chevronné. Il devient responsable Photo de la section, et membre du ressort Photo au niveau départemental et national.

Il organise expositions et concours photos dont une exposition internationale au Koiffhus qui connaît un grand succès en 1998.

En 2003, il prend en charge la rédaction des premiers s'Kassblatt et devient la plume de notre journal, une plume fertile, exigeante, mais toujours dans l'accueil et la patience.

Robi était aussi notre président d'Honneur.

Nous venons de perdre notre camarade, notre mémoire, notre ami.

Berg Frei à Robi.

Les Membres du Comité



Une page se tourne

Voici le titre de l'éditorial de Robi, qui signait là son dernier s'Kassblatt en janvier 2013. Pendant 10 ans, Robi a été le rédacteur en chef de ce bulletin qui est un véritable trait d'union entre tous les adhérents.

Ce trait d'union, il l'était aussi au sein de notre commission Tourisme et Communication.

Robi et Fernande avaient à cœur de participer aux diverses sorties car ils savaient que, pour l'organisateur, la plus belle récompense est d'avoir un public nombreux et intéressé.

Robi venait, équipé de son inséparable reflex Nikon toujours mu par sa constante bonne humeur.

Sa passion de la photo était contagieuse et tous ses disciples savent aujourd'hui disséquer une photo selon les critères qu'il nous a enseignés.

Le s'Kassblatt, c'était son bébé. Son Mac un peu poussif, les clés USB surchargées, les textes qui arrivaient au compte-gouttes ne venaient pas à bout de sa légendaire persévérance.

Il sortait à chaque fois un bulletin bien léché que nous conservons précieusement dans notre bibliothèque des bons et beaux souvenirs.

Pendant plusieurs années, il égayait nos AG par de superbes diaporamas.

Son assiduité à la tâche, sa capacité à rebondir devant un fichier qui plantait après des jours de travail nous laissaient pantois.

Que dire de Robert ? Qu'il était passionné, chaleureux, contagieux par sa gentillesse, passeur de savoirs ? Mais surtout c'était notre Ami.

Ce s'Kassblatt, nous l'avons bouclé sans toi, mais c'est le tien.

Les Membres de la commission te disent un émouvant au revoir.



## Annouces

Jean-Paul Kochersperger a fêté, le 04 octobre, ses 90 ans. Nous lui souhaitons un joyeux anniversaire.



Bernard Bader nous a quitté, homme discret, grand dans son coeur, souriant et d'humeur égale. Il a intégré les ANC après son service militaire en 1954, a participé aux travaux de rénovation du Refuge, surtout avant de quitter Colmar. Bon skieur, il a participé à de nombreuses sorties de skis en Autriche et en Suisse, organisées par la Section. Nous présentons à sa famille nos sincères condoléances.

