

S'KAASBLATT

Bulletin 44 - mars 2016



Union Touristique Les Amis de la Nature - Section de Colmar

Mot de la présidente	1
Sentiers de mémoire	2
Rando vin nouveau	7
Sortie automnale	9
Fête de Noël au refuge	10
Rando raquettes	14
Agenda	15
Annonces	16

- Photo de couverture Gérard Walz

Bulletin d'information publié et imprimé par l'Union
Touristique les Amis de la Nature - section de Colmar.

Siège social : 36 chemin du Natala 68000 Colmar.

Responsable de la publication : Isabelle Reinartz.

Membres du comité de rédaction :

Robert Mangin, Isabelle Reinartz, Christian Haeffelé.



Le mot de la présidente

L'année qui vient de finir a marqué la section avec son lot d'émotions.

Nos anciens qui nous ont quittés et pour qui j'ai une pensée.

Une AG, douloureuse pour tous, qui a fragilisé notre section.

Comme je vous l'écrivais il y a un an c'est avec votre soutien, vos compétences, notre volonté, ainsi qu'avec le comité et les différentes commissions que nous avancerons.



2016 démarre sous le signe de la transition. De nouveaux camarades, guidés par les anciens compléteront le travail de l'équipe du comité en place. Les commissions relèveront de nouveaux défis conformément à notre planning d'activités. Cette année, l'accent sera mis sur l'accessibilité tant au refuge qu'au Natala.

Je tiens à remercier Louis Tannacher qui, après 15 années d'investissement à la responsabilité de la commission refuge, s'est toujours rendu disponible. Il a assuré avec dévouement et patience la gestion du refuge, avec notamment les journées de travail, les commandes de fournitures... Il a su nous dépanner face à tous les imprévus. J'associe son épouse Marie-Rose à tout ce temps passé à ses côtés.

Pour ce nouveau millésime, en plus de notre habituel programme annuel, d'autres suggestions vous parviendront au printemps, sur les thèmes de la photo, ainsi qu'un atelier avec la Ligue pour la Protection des Oiseaux.

Des travaux de fond ont démarré ou vont démarrer, comme le classement de nos archives au Natala et le chantier de la mise à jour de nos statuts et du règlement intérieur.

Que ce nouveau numéro du s'Kaasblatt nous réchauffe en partageant le chemin parcouru.

Berg Frei
Isabelle Reinartz

Rando : Sentiers de mémoire

Sortie du 27 septembre 2015

Texte et Photos Christian Haeffelé

La bataille du Linge a coûté la vie à 17 000 soldats français et allemands de juillet à octobre 1915.

Les Membres de la section Tourisme des Amis de la Nature de Colmar souhaitaient d'une façon modeste mais sincère rendre un hommage à tous ces hommes qui n'allaient pas vieillir. L'année 2014, qui fut l'année du Centenaire du début des hostilités, eut été le meilleur moment.

Or, par un hasard bien étonnant, les Amis de la Nature de Colmar fêtaient en 2014 le Centenaire de leur naissance avec des manifestations nombreuses.

Déjà en 2014, les bénévoles de notre section avaient figé une date avec ceux du Mémorial du Linge pour une visite guidée des champs de bataille.

Ainsi, le dimanche 27 septembre, une trentaine de membres de la section de Colmar, étaient accueillis au Collet du Linge par Roland Bodo et Eric Babillon, tous deux membres actifs et guides bénévoles du Mémorial.

La visite démarre par le poste de commandement bavarois qui se situe en contrebas du mémorial.

Eric nous explique qu'une voie ferrée reliait Munster au Linge.




Des wagonnets permettaient aux troupes allemandes de monter sans trop d'efforts tout le matériel et les matériaux nécessaires à la logistique d'une armée de défense.

Le poste de commandement très bien construit témoigne de cette volonté des Allemands de créer des lignes défensives bien structurées et plus confortables pour les combattants. Très vite, nous comprenons que l'armée offensive française opérait dans des conditions beaucoup plus élémentaires et la progression des troupes se faisait en tranchées en terre meuble.

Nous nous apprêtons à découvrir le champ de bataille qui a permis l'assaut du Schratzmaennele et du Baerenkopf.

Nous cheminons à présent sur la première ligne française dans des chaumes bien dégagées. La lisière de la forêt se situe à quelques mètres, et on distingue dans la végétation dense, les premières fortifications allemandes.

On se dirige vers la seconde ligne française située sur une butte. Le paysage est bucolique, pourtant le sol est tourmenté. Il est criblé de centaines de trous qui ne sont rien d'autre que des trous d'obus. Le promeneur ne connaissant pas cette tragique histoire ne peut imaginer qu'il marche sur un cimetière. Eric nous explique que de nombreux soldats gisent



encore sous nos pieds. A cette évocation, notre groupe reste figé d'effroi. Nous découvrons ensuite un abri à mitrailleuses.

La troisième ligne se situe, quant à elle, au niveau de l'Altenberg. On apprend que la route des crêtes fut construite pendant la guerre pour acheminer vivres, matériels et matériaux aux combattants. Contrairement aux Allemands qui étaient équipés d'une voie ferrée, le transfert vers les lignes de front se faisait à dos d'hommes ou à dos de mulet.

Le 20 juillet, les chasseurs alpins s'élancent à l'assaut du Schratzmaennele. En un jour, 3 000 combattants perdent la vie.

Les soldats situés au poste d'observation du sommet de l'Urlin rapportent une vision effroyable d'un champ de bataille devenu bleu. On imagine avec horreur 3 000 soldats en vareuse bleue étendus sur le sol.

On sort des sentiers battus pour aller jusqu'à la première ligne allemande.

Des barbelés témoignent encore de ce qui fut le premier obstacle à franchir. Nos guides nous apprennent que des soldats, appelés cisailleurs, étaient chargés de couper les barbelés. On imagine que leurs chances de survie étaient infimes.

Sans vraiment chercher, on trouve en cheminant, des éclats d'obus.

On découvre ensuite la première ligne allemande et ses tranchées en dur. Les blocs de granit empruntés au massif sont empilés à joints secs ou parfois maçonnés avec du mortier.

Notre guide nous invite à pénétrer dans une tranchée écolo très profonde. C'est dans cette tranchée que les soldats allemands apprenaient à sortir du boyau pour aller faire une contre offensive.

Elle est aujourd'hui encore très bien préservée.

Un peu plus loin, des guérites en béton préfabriqué sont érigées. Ces guérites préfabriquées à Munster ont été montées en une seule nuit.

Eric nous fait part d'un petit secret. Une inscription est gravée sur la voûte de l'une d'elles. Les plus courageux d'entre nous, se plient en quatre, pour pénétrer dans cet espace confiné pour s'émouvoir à la vue de ce message tracé il y a 100 ans par un jeune soldat allemand mort très certainement au combat.

Les guides nous rappellent que 10 000 soldats des régiments d'infanterie et du corps de chasseurs alpins et 7 000 Allemands issus de la Landwehr bavaroise ou de la garde prussienne sont morts en 4 mois de combat.

Puis, nous nous lançons à l'assaut de Schratzmaennele et du Baerenkopf. Nous sommes très peu chargés, le soleil brille, le sommet nous renvoie de merveilleux rayons de soleil. La pente est par contre très abrupte.

Roland et Eric veulent nous faire comprendre l'horreur de cette guerre des tranchées.

On imagine, mais sans doute très mal, ces centaines de combattants, chargeant, à bout de souffle sur ces pentes abruptes, équipés de leur lourd attirail, et mitraillés à bout portant, trébuchant sur le corps de leurs compagnons. Seuls 10% des soldats arrivaient au terme de leur terrible ascension.

On découvre pour finir de nombreux blockhaus en parfait état, des abris à mitrailleuses et des carrières de grès exploitées par l'ennemi.

Après ce saut de 100 dans l'histoire de cette Grande Guerre, nous décidons de rejoindre la ferme auberge toute proche pour nous remettre de nos émotions et partager un repas convivial.

La ferme auberge est accueillante avec son troupeau de vaches paisibles. Elle est située au centre de ce qui fût l'une des pires batailles de la Grande Guerre.



Après ce bon moment de détente, le mémorial nous ouvre ses portes.

C'est en 1968 que le champ de bataille du Linge sort de l'oubli avec la création de l'Association du mémorial du linge.

Les bénévoles, déblaient les tranchées et les différents vestiges. De nombreux corps sont exhumés et ils découvrent des ustensiles, bibelots, bijoux, ayant appartenu à ceux qui resteront à jamais dans ces terres vosgiennes.

Dans les vitrines savamment organisées par les bénévoles, on découvre armes, munitions, objets personnels et reliques. Les différentes maquettes, la reconstitution d'une tranchée allemande, de nombreuses photos et textes ainsi que des cartes permettent grâce aux commentaires d'Eric et de Roland de mieux comprendre cette tragédie.

A l'issue de la projection d'un film retraçant les durs combats, nos deux guides nous invitent à cheminer sur la ligne de front.

D'un côté les tranchées françaises, creusées à même le sol, peu sécurisantes et rudimentaires. De l'autre, les fortifications allemandes parfaitement conservées avec les 3 lignes de front, les blockhaus, et plus loin les nombreux abris qui servaient au repos des belligérants. De nombreuses croix blanches nous rappellent que régulièrement lors des fouilles qui continuent sur le site, on exhume des restes de soldats.

Nous nous quittons vers 18h bouleversés par ces évocations mais reconnaissants et admiratifs envers ces bénévoles sans qui ce site serait aujourd'hui à l'oubli.

Grâce à eux, à Eric et Roland, des milliers de personnes peuvent au fil des saisons se recueillir sur ces lieux tragiques.



Rando Vin nouveau

Texte Christian H - Photos Christian H et Gérard W



Sortie du 4 octobre

Un petit groupe de 15 personnes se retrouve dimanche 4 octobre sur la place de la mairie d'Ingersheim. Il est 14h, le soleil est au rendez-vous.

Sous la houlette de nos deux guides, Jean-Claude et Francis, les AN attaquent la montée vers le Letzenberg et passent tout d'abord par l'ancien caveau Weibach. Les anciens se souviennent sans doute des merveilleux laewerknoepfles du patron.

Le vignoble n'a pas encore pris les couleurs magnifiques de l'automne et seules quelques grappes sont encore visibles sur certains pieds de vigne.

Au sommet, après 20 minutes de marche, les promeneurs embrassent une vue imprenable à 360°.

On aperçoit la Galtz, Huhnabuhl, les 5 châteaux de Wintzenheim, mais aussi la collégiale de Colmar et au loin le château du Haut-Koenigsbourg.

Ensuite, le sentier coule paisiblement entre les parcelles de vigne. Au panneau Turckheim, Jean-Claude propose une variante moins longue, mais tous décident de suivre le guide pour la version « parcours du combattant ».

Un moment l'itinéraire suit le sentier du dragon et on débouche ensuite sur une zone de petits jardins privatifs magnifiquement entretenus et plantés de beaux légumes et arbres fruitiers.

On traverse ensuite la route qui mène à Niedermorschwihr pour rejoindre les coteaux du Florimont.

La balade s'achève bientôt et le groupe s'attarde devant une petite chapelle de 1816. Une famille d'Ingersheim serait propriétaire de ce magnifique édifice et l'entretient avec passion.

Vers 16h 30, le groupe rejoint les voitures et tous vont ensuite au Natala pour déguster, comme d'habitude, le fameux vin nouveau accompagné de l'incontournable pain paysan, du lard fumé et bien entendu, des noix ramassées cette année par Jean-Claude.

Encore une fois, nous remercions tous ceux qui ont contribué à la réussite de cette très belle sortie.





Rando vin nouveau



Sortie automnale

Texte Christian H - Photo Isabelle R

Dimanche 29 novembre 2015

Ce dimanche, Isabelle et Jean-Claude avaient tout mis en œuvre pour satisfaire les Amis de la nature de Colmar qui se retrouvaient pour la dernière sortie de l'année. Une quinzaine de membres avaient décidé de sauter le dessert pour se retrouver près de la gare Saint-Gilles pour cette ultime balade.

Le soleil boudait un peu mais encore une fois le temps allait rester clément.

La petite troupe s'est ébranlée vers 14h pour emprunter tout d'abord les pâturages de l'ancienne ferme Saint-Gilles tapissés de multiples arbres fruitiers.

Les amis en ont profité pour admirer les quelques canassons qui paressaient dans l'herbe grasse.

Ensuite, il fallut se concentrer pour avaler les 3 km de montée menant au château du Pflixbourg.

Sur place, on distingue très bien l'enceinte hexagonale ceinturée par un fossé. Le donjon domine toute la vallée et culmine à 458 mètres d'altitude. Il mesure 23 mètres de haut.

On pénètre dans le château par un couloir d'une longueur de 12 mètres délimité par des courtines, ce qui rend ce système d'accès unique en Alsace. Ce château a été construit entre 1212 et 1219.

Après cette visite, Jean-Claude s'applique à trouver le meilleur chemin pour rejoindre le parking. Mais un lutin bienveillant lui suggère de pratiquer une variante bien plus agréable.

Tous ont une pensée émue pour Robert Mangin qui du coup n'est plus le roi de la variante. Ou du moins il a, à présent, un disciple de taille.

Le petit sentier sinueux et agréable mène vers le vallon du Welschbachgraben et ensuite les randonneurs n'ont plus qu'à se laisser glisser le long de la piste cyclable qui relie Wintzenheim et la vallée de Munster. A la fin du périple, Isabelle sort le grand jeu et propose aux participants une petite tasse de chocolat chaud ou de tisane.

Un grand merci aux organisateurs pour ce bel après-midi convivial.



Fête de Noël au refuge


12 décembre 2015

Texte Marylène - Photos Christian H

Noël approche et les « petits Amis de la Nature » sont conviés au refuge du Schnepfenried pour cette fête tant attendue. La douceur du temps nous fait quelque peu oublier l'hiver. L'année dernière, le père Noël était venu sur son traîneau ; mais aujourd'hui pas de neige, ni le moindre nuage annonciateur. Comment va-t-il arriver ? La question reste en suspens, mais tous se réjouissent de « monter » au chalet pour ce moment et sont accueillis dans la grande salle décorée de guirlandes et de lumières. Le grand sapin est resplendissant sous ses décorations scintillantes.

Les bonnes odeurs du chocolat et du vin chauds chatouillent les narines, alors que mandarines, mandarines et papillotes attendent sur les tables pour le goûter.

Après que tous se soient rassasiés, vient le temps des contes autour d'Anne et de Sabine. Il y a d'abord une petite leçon d'histoire sur la vie de Sainte Odile, patronne de l'Alsace. La fable « le sapin et l'oiseau » est pleine de tendresse. Enfin une histoire de rats, histoire à « répétitions », nous fait exercer notre mémoire des mots. Puis, nous entonnons quelques chants de Noël avec Louis et Monique à l'accordéon, accompagnés un moment de Keelian à la guitare.



La nuit est tombée : alors, bien couverts, nous partons à la rencontre du père Noël. Les lampions sont allumés et dansent au bout des petits bras. Nous nous arrêtons parfois pour écouter ; les yeux scrutent l'obscurité environnante... Soudain, un bruit de moteur nous surprend... et voilà « notre » Père Noël qui arrive en « quad ». Il a toujours de bonnes idées pour s'adapter en toutes circonstances. Il est même un peu en avance, mais il a encore tant de monde à voir ! Accompagné près du sapin, il distribue les cadeaux à chaque enfant. Plus ou moins impressionnés, ils répondent à ses questions : ils ont été sages bien sûr !...



Un chant, un « au revoir » et chacun déballe avec le sourire, le fameux présent.

Le repas choisi par « les petits amis » (devinez !... spaghettis à la bolognaise !...) a été concocté par Yves, notre cuisinier. Les desserts ont été préparés par les mamans et les mamies.

Puis, chacun regagne sa chambre. Lumière et chaleur sont dans les cœurs. Par la fenêtre, on peut remarquer un magnifique ciel étoilé promettant pour demain encore, une belle journée. Ping-pong, construction des nouveaux jeux, cartes animent la matinée du lendemain avant de regagner la vallée.

Pour tout cela, un grand merci à l'équipe qui s'est chargée de la décoration, de la préparation de la fête, des cadeaux... Se retrouver ainsi, partager c'est chouette !...





Joyeux Noël





Heureuse Année 2016



26 janvier 2016

Nous sommes une dizaine à nous être donnés RDV pour profiter des joies des sports d'hiver et plus particulièrement de la marche en raquettes.

Au lieu de RDV à la Nouvelle Auberge, nous accueillons avec surprise 3 Mulhousiens (un couple et leur fille) qui ont connu la sortie grâce au site internet des AN. Curieux de connaître les membres de la section et le coin du massif vosgien, ils se rallient au groupe.

Arrivé au parking au dessus du Hohrodberg, le groupe décide, au vu de la neige mouillée, de laisser les raquettes dans les coffres des voitures.

Sous la houlette de notre ami Jean-Claude, nous grimpons vers le Glasborn, où de là, la vue nous comble. Sous un ciel « à la David Hamilton », aux fondus enchaînés de gris et jaunes à faire pâlir les peintres et photographes, nous poursuivons la ballade pour rejoindre le Mémorial du Linge afin de faire une pause.

Vin chaud, gâteau de noix, fruits secs et bearawecka...offrent une dégustation énergétique.

Nous rejoignons la route enneigée, grisés de remplacer les voitures sur cet espace, nous rallongeons le pas, apprécions encore la vue sur les Alpes rosées et arrivons au parking où nous retrouvons les voitures et un délicieux chocolat chaud et tisane. Heureux d'avoir mis le nez dehors pour vivre cette belle rencontre nous redescendons à nos domiciles.



Agenda

Samedi 12 mars : journée de travail au Natala

Dimanche 3 avril : Sortie printanière en après-midi

Samedi 16 avril : Atelier Photo : si tu aimes la photo et que tu es dispo le 16 avril, réserve-toi la date pour cette journée prévue au refuge, possibilité de prolonger pour le WE. Julien Kauffmann sera le patron.

Samedi 23 et dimanche 24 avril : journées de travail au refuge

Dimanche 1^{er} mai : rencontre vélo et muguet au Natala

Dimanche 22 mai : Rando journée... Préparez vos mollets !

Samedi 4 et dimanche 5 juin : journées de travail au refuge.

Dimanche 19 juin : Sortie vélo découverte

Atelier avec la Ligue pour la Protection des Oiseaux, date à

Annonces



Appel à tous

A tous les membres détenant encore des revues « L'ami de la Nature », pour compléter le n° manquant dans notre collection, nous cherchons certaines éditions des années suivantes :
de 1935 à 1950, de 1963 à 1967, de 1969 à 1972, 1977, 1978, 1981, 1982 et de 2000 à 2015.

Fédération Française de l'Union des Amis de la Nature F.F.U.T.A.N. :

Info Chavants et siège de la fédération nationale.

L'acte authentique de la vente du chalet « Les Chavants » a été signé le 5 décembre 2015, au prix convenu, soit 1 040 000 €.

Auquel il faut ajouter celle du siège de la fédération (appartement à Paris, dont la vente s'est conclue le 30 octobre 2015 pour 252 000€). Le total des ventes permettra au Commissaire à l'Exécution du Plan de rembourser toutes nos dettes. Le siège étant vendu, depuis le mois d'août, note la nouvelle adresse du siège national :

**Les Amis de la Nature
Mundo Montreuil
47 avenue Pasteur
93100 - MONTREUIL**

Le numéro de téléphone reste inchangé : **01 46 27 53 56** comme le site web www.amis-nature.org

Formations 2016

Des formations dont celles d'animateurs de randonnées sont prévues en 2016 ou encore une formation à la photo numérique.

Plus d'info : Amisdelanaturedecolmar@gmail.com

Info pour nos gardiens du refuge, concernant la reconduction F.U.A.J.

Il est rappelé que la F.F.U.T.A.N. a signé pour 2016, la reconduction de la convention de partenariat avec la Fédération Unie des Auberges de Jeunesse (FUAJ). Ce qui implique d'appliquer à ses membres lors d'un hébergement, les conditions tarifaires des membres AN autres sections. La réciprocité est valable pour nous également, lorsque nous séjournons dans une auberge de jeunesse, de bénéficier avec notre carte A.N. le tarif F.U.A.J.

Fédération Départementale de l'union des Amis de la Nature F.D.U.T.A.N. :

Rappel de la date butoir d'inscription fixée au 1/3/16, concernant le voyage en Bohême, sur les Bords du Danube planifié en septembre prochain.



Anniversaire

André Reinbolt fêtera ses 80 ans le 3 mars. Toute l'équipe de rédaction lui souhaite un bon anniversaire.



Ils nous ont quittés

Jean-Paul Kochersperger nous a quitté le 29 décembre 2015. Il venait de fêter ses 90 ans. C'était un homme franc et entier.

Il est devenu adhérent de notre section en 1987. En 1991 il a intégré le comité où il est élu au poste de responsable refuge, fonction qu'il a assumée jusqu'en 1999. Durant son mandat, bien des chantiers ont été réalisés, notamment l'installation des lits actuels, l'enlèvement du fil-neige, la mise en place du règlement intérieur, l'installation du barbecue, le changement de fenêtres au 1^{er} étage. Il a participé également à la réflexion sur la rénovation de second étage.

Marguerite Eidenschenck est décédée le 5 février à l'âge de 86 ans. Dans sa 62^{ème} année d'adhésion, elle faisait partie des doyennes de notre section.

Le comité de rédaction présente à leurs familles, ses sincères condoléances.

Liste des membres du Comité Directeur 2016

Fonctions	Noms	Prénoms
Présidente	REINARTZ	Isabelle
Vice-Président	VOGEL	René
Secrétaire Générale	DELOUX	Sabine
Secrétaire de séance	TERROM	Marithé
Secrétaire Presse	BURY	Philippe
Trésorière Générale	SCHLICK	Monique
Trésorière Adjointe Refuge	MANGIN	Elisabeth
Trésorier Adjoint Cotisations	TANNACHER	Sébastien
Responsable commission Natala	VOGEL	René
Responsable commission Refuge	BACH	Sonia
Secrétaire Réservations	JANES	Gabrielle
Secrétaire Planning Gardiens	MANGIN	Elisabeth
Responsable Nature et Environnement	FRIEH	Liliane
Responsable Tourisme et Communication	HAEFFELE	Christian
Responsable Sports	REINARTZ	Isabelle
Assesseur	LENTSCH	Françoise
Assesseur	RAYMOND	Christian
Assesseur	STUDER	Guy

